

*Graphische  
Darstellungen und  
Statistiken  
  
Haushaltsjahr 2020*



**GESAMTFLÄCHE**  
**ha, ar, qm**

1970	=	8.577.58.29
1971	=	8.577.52.98
1972	=	8.578.16.41
1973	=	8.577.87.27
1974	=	8.577.94.54
1975	=	8.577.85.28
1976	=	8.579.94.87
1977	=	8.577.82.15
1978	=	8.577.77.85
1979	=	8.581.72.85
1980	=	8.585.65.60
1981	=	8.583.76.43
1982	=	8.634.74.96
1983	=	8.634.76.59
1984	=	8.634.76.59
1985	=	8.634.76.59
1986	=	8.634.76.59
1987	=	8.639.41.03*

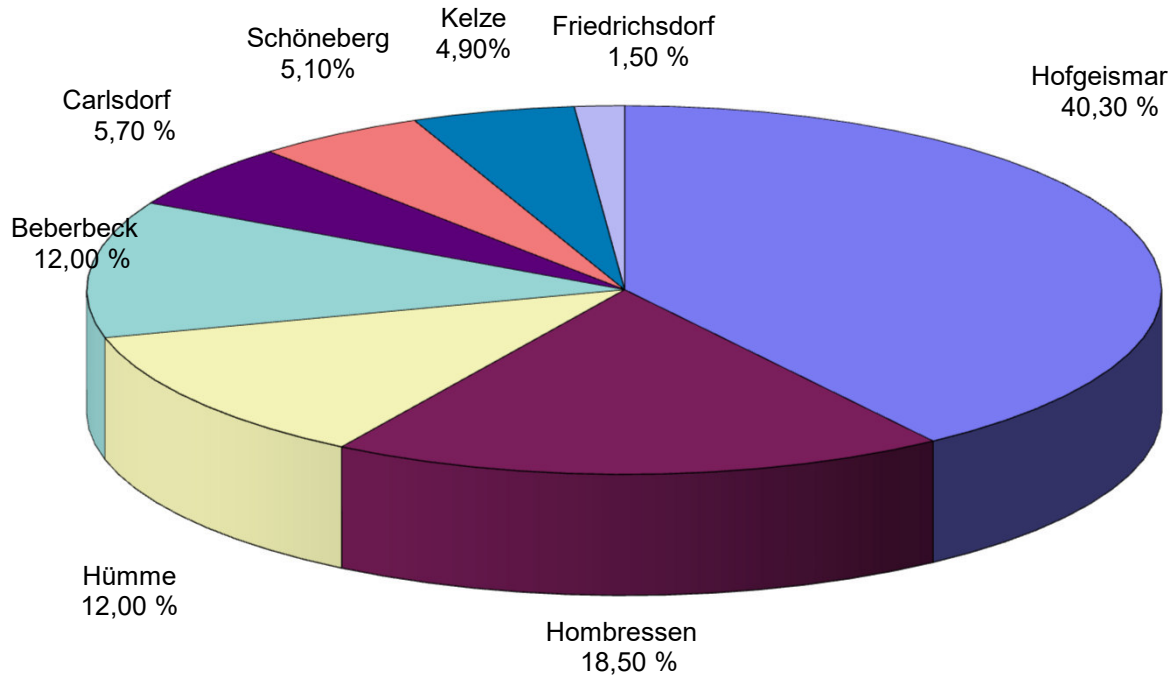
\* seit 1987 unverändert (Stand: 09/2018)

**GRUNDSTÜCKSFLÄCHEN**  
**IN DEN GEMARKUNGEN**

**ha, ar, qm**

Gemarkung Hofgeismar	3482.78.51
Gemarkung Beberbeck	922.75.87
Gemarkung Carldorf	491.08.26
Gemarkung Friedrichsdorf	129.99.95
Gemarkung Hombressen	1415.30.98
Gemarkung Hümme	1038.18.23
Gemarkung Kelze	424.48.57
Gemarkung Schöneberg	440.83.05
Gemarkung Sababurg	293.97.61

## Grundstücksflächen in den Gemarkungen



■ Hofgeismar	40,30 %
■ Hombressen	18,50 %
■ Hümmе	12,00 %
■ Beberbeck	12,00 %
■ Carlsdorf	5,70 %
■ Schöneberg	5,10 %
■ Kelze	4,90 %
■ Friedrichsdorf	1,50 %

## Einwohnerzahlen

### a) Volkszählungsergebnisse

	einschl. d. späteren Stadtteile	davon Kernstadt Hofgeismar
03.12.1834	6.515	3.401
03.12.1840	6.693	3.517
03.12.1846	7.150	3.741
03.12.1852	7.198	3.840
03.12.1858	6.929	3.640
03.12.1864	6.791	3.565
01.12.1871	7.148	3.895
01.12.1875	7.149	3.897
01.12.1885	7.566	4.341
02.12.1895	7.924	4.763
01.12.1905	7.990	4.878
01.12.1910	7.889	4.769
16.06.1925	8.514	5.043
17.05.1939	9.138	5.738
29.10.1946	13.722	7.711
13.09.1950	14.209	8.286
25.09.1956	13.735	8.747
06.06.1961	12.897	8.245
27.05.1970	13.346	8.672
25.05.1987	14.469	9.700
09.05.2011 (Zensus)	15.109	Nicht ermittelt

**b) Bevölkerungsentwicklung nach Gebietsreform**

(lt. Veröffentlichung des Hess. Statistischen Landesamt - Hauptwohnungen)

31.12.1979	13.464
31.12.1980	13.617
31.12.1981	13.743
31.12.1982	13.681
31.12.1983	13.707
31.12.1984	13.733
31.12.1985	13.822
31.12.1986	13.936
31.12.1987	14.501
31.12.1988	14.471
31.12.1989	14.719
31.12.1990	15.015
31.12.1991	15.241
31.12.1992	15.792
31.12.1993	16.149
31.12.1994	16.266
31.12.1995	16.602
31.12.1996	16.703
31.12.1997	16.804
31.12.1998	16.755
31.12.1999	16.905
31.12.2000	16.959
31.12.2001	16.880
31.12.2002	16.646
31.12.2003	16.543
31.12.2004	16.481
31.12.2005	16.371
31.12.2006	16.256
31.12.2007	16.128
31.12.2008	15.993
31.12.2009	15.846
31.12.2010	15.655
30.12.2011	15.554
31.12.2012	14.967
31.12.2013	14.919
31.12.2014	14.783
31.12.2015	14.872
31.12.2016	15.247
31.12.2017	15.210
31.12.2018	15.294

**c) Altersstruktur am 31.12.2018** (Daten vom KGRZ)  
(Hauptwohnsitze)

- 5 Jahre	762	Einwohner	=	5,03%
6 - 14 Jahre	1.188	Einwohner	=	7,83%
15 - 17 Jahre	436	Einwohner	=	2,88%
18 - 24 Jahre	1.136	Einwohner	=	7,49%
25 - 34 Jahre	1.647	Einwohner	=	10,86%
35 - 44 Jahre	1.628	Einwohner	=	10,73%
45 - 54 Jahre	2.275	Einwohner	=	15,00%
55 - 64 Jahre	2.332	Einwohner	=	15,38%
65 - 74 Jahre	1.765	Einwohner	=	11,64%
75 u. älter	1.995	Einwohner	=	13,16%
insgesamt	15.164*	Einwohner	=	100,00 %

\* Wert weicht von dem unter b) ab, da das Statistische Landesamt den Wert am Stichtag ermittelt und das KGRZ im Gegensatz dazu noch nachträgliche Veränderungen einbezieht und die Daten entsprechend später liefert.

**d) Gesamtbevölkerung am 31.12.2018** (Daten vom KGRZ)  
(Haupt- und Nebenwohnsitze)

Stadtteil	Einwohner- m		Einwohner -w		Einwohner insges.	
Hofgeismar	5.707		5.950		11.657	
Hümme	663		679		1.342	
Hombressen	825		801		1.626	
Beberbeck	41		48		89	
Schöneberg	278		281		559	
Carlsdorf	232		244		476	
Kelze	135		137		272	
Friedrichsdorf	47		47		94	
insgesamt:	7.928	(49,20%)	8.187	(50,80%)	16.115	(100,00%)

**e) Entwicklung Bevölkerung nach Stadtteilen zum Jahresende**

(Daten vom KGRZ)

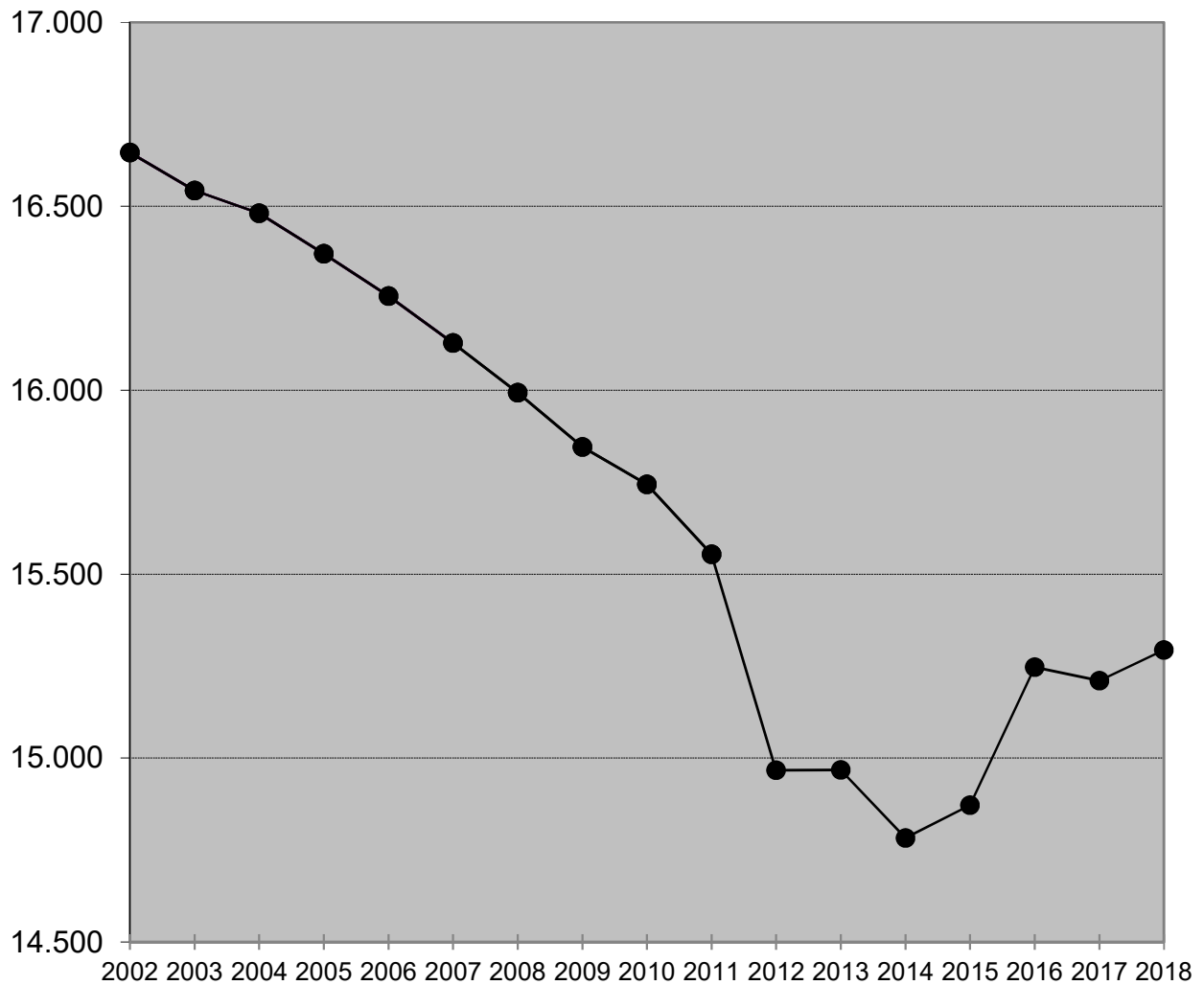
(Haupt- und Nebenwohnsitze)

Stadtteil	2018	2017	2016	2015
Hofgeismar	11.657	11.656	11.575	11.436
Hümme	1.342	1.349	1.398	1.389
Hombressen	1.626	1.644	1.631	1.640
Beberbeck	89	92	221	100
Schöneberg	559	553	561	548
Carlsdorf	476	481	478	478
Kelze	272	265	270	262
Friedrichsdorf	94	88	92	92
insgesamt:	16.115	16.128	16.226	15.945

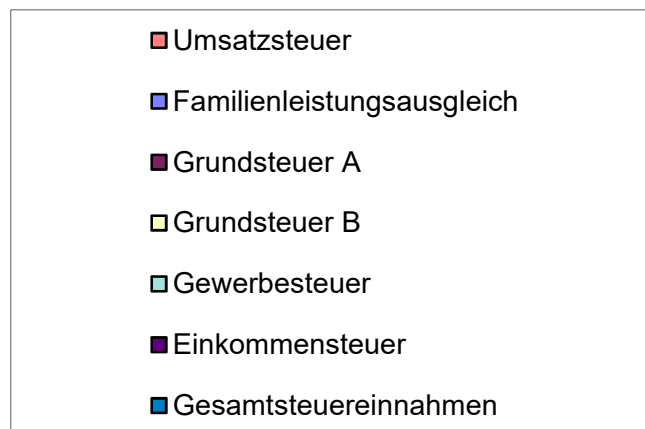
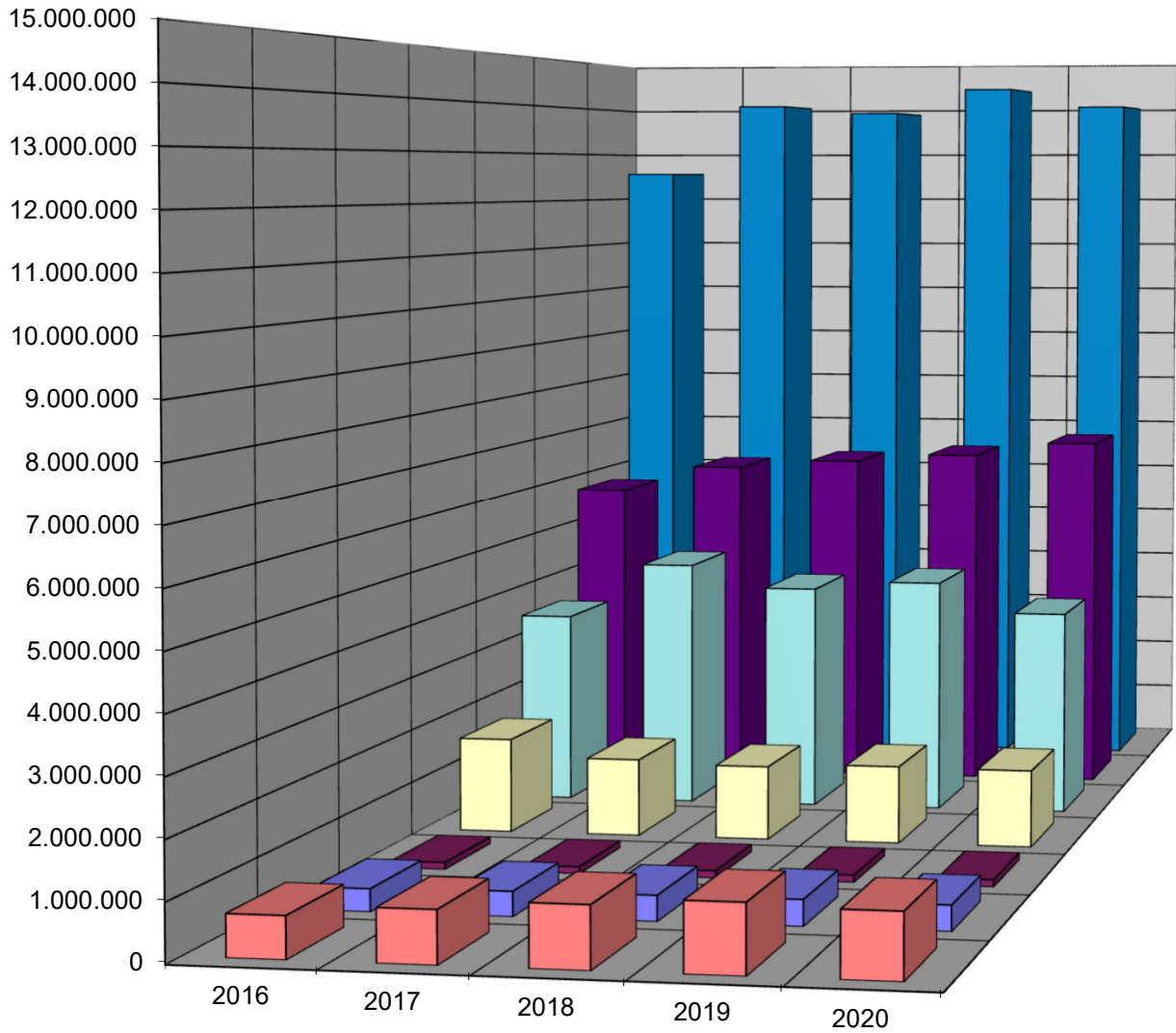
Stadtteil	2010	2005	2000	1990
Hofgeismar	11.603	11.974	12.005	10.244
Hümme	1.455	1.582	1.644	1.562
Hombressen	1.771	1.825	1.909	1784
Beberbeck	108	121	291	178
Schöneberg	586	583	603	520
Carlsdorf	495	514	516	481
Kelze	288	302	304	272
Friedrichsdorf	100	104	125	119
insgesamt:	16.406	17.369	17.369	15.160



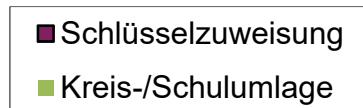
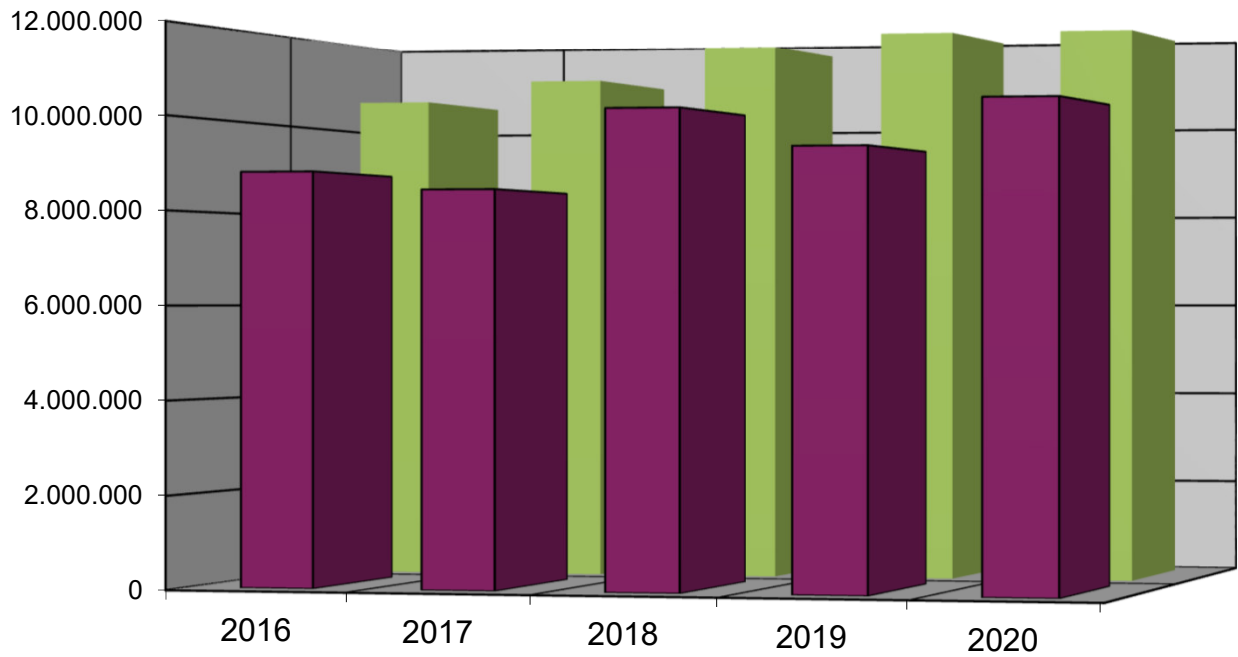
## Entwicklung der Einwohnerzahl Hauptwohnung



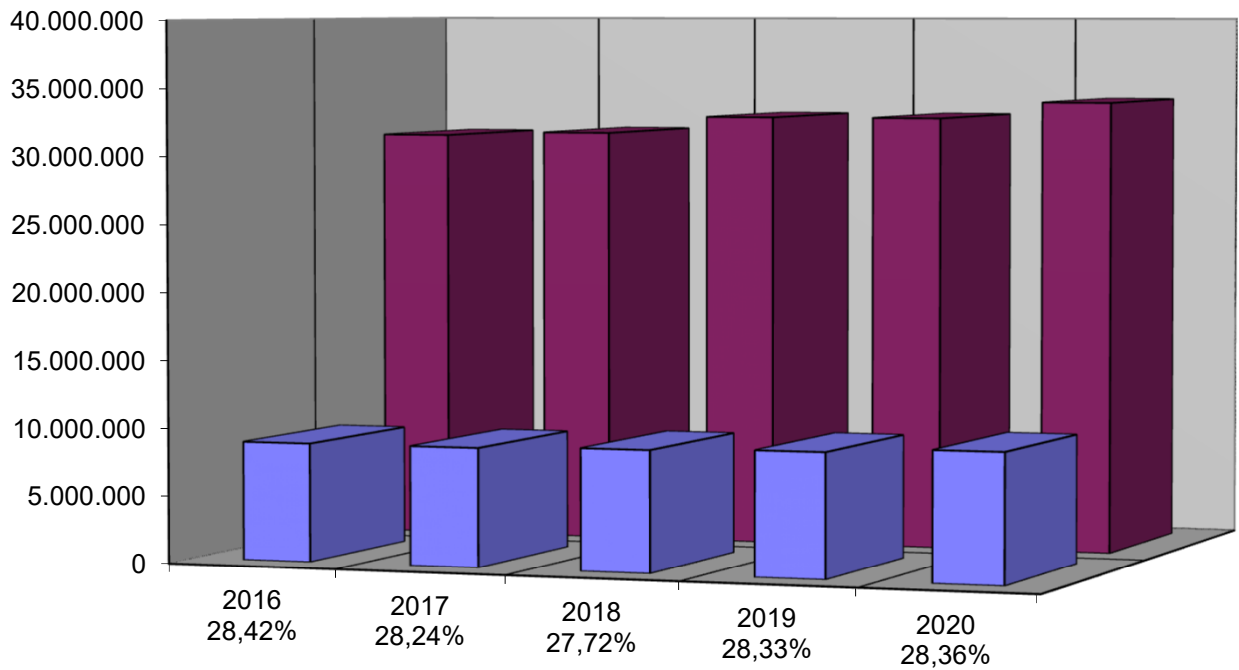
# Steuereinnahmen der Haushaltsjahre 2016- 2020



## Schlüsselzuweisung / Kreis- und Schulumlage



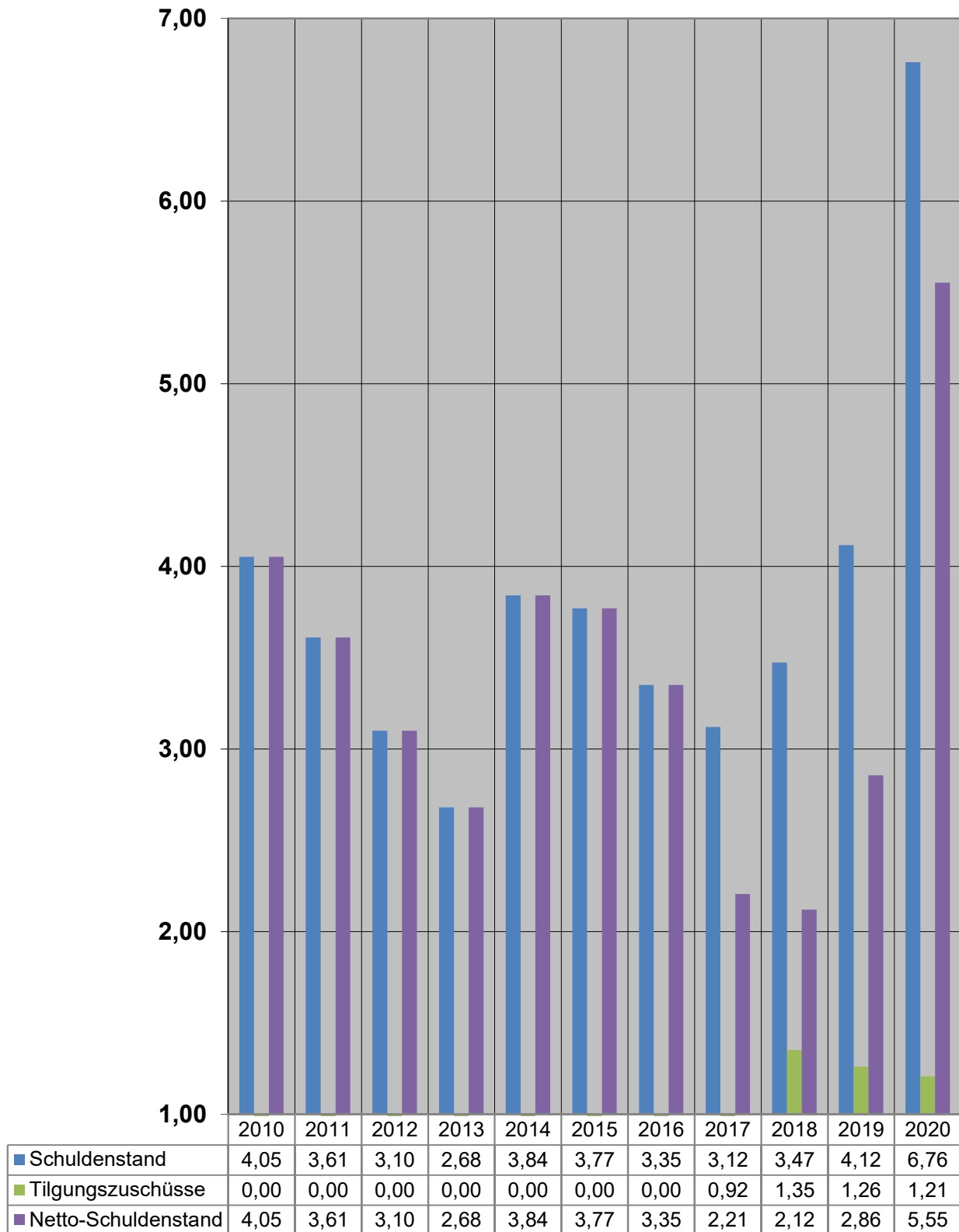
## Vergleich Haushaltsvolumen - Personalausgaben



■ Personalausgaben

■ Ergebnishaushalt

**Entwicklung der Schulden  
von 2010-2020  
in Millionen Euro (zum 31.12. jeden Jahres)  
inklusive Tilgungszuschüsse ab 2017**





## Stichwortverzeichnis

### - Ergebnishaushalt -

Abfallbeseitigung	53701
Abwasserbeseitigung und Kläranlage	53801
Allgemeine Finanzwirtschaft	61101
Altlasten	53701
Anschlagswesen	52103
Apothekenmuseum	25201
Bad am Park	42401
Bäder	42401
Bahnanlagen	54701
Bauen und Wohnen	52101
Bauhof	11114
Bau- und Grundstücksordnung	52103
Bauschuttdeponien	53701
Bauverwaltung	51103/52101
Bebaute Grundstücke	52103
Bedürfnisanstalten	57301
Brandschutz	12601
Bücherei	27201
Bürgerdienste	12204
Buswarteallen	54701
Campingplatz	52103
Denkmalschutz- und pflege	52101
Dorfgemeinschaftshäuser Stadtteile	57301
EDV-Anlage	11107
Einrichtungen der Jugendhilfe	36201
Erlöse aus internen Leistungsbeziehungen	61101
Feld- und Wirtschaftswege	54101
Feuerwehren der Stadt und Hauptstützpunktfeuerwehr	12601

Förderung des öffentlichen Personennahverkehrs	54701
Förderung des Sports (Vereinsförderung)	42101
Förderung der Jugendhilfe	36201
Förderung der Wohlfahrtspflege	35101
Förderung des Wohnungsbaus	52101
Forstwirtschaftliche Unternehmen	55501
Freibad Kelze	42401
Friedhofswesen	55301
Fuhrpark Bauhof	11114
Gefahrgutbeauftragte	12202
Gemeindeorgane	11104
Gemeindestraßen, Wege und Plätze	54101
Gemeinschaftshäuser	57301
Geschirrmobil	28102
Gesundheitspflege	35101
Grillstationen	57301
Hauptamt	11107
Heimatpflege	28102
Hilfspolizei	12201
IT	11107
Jugendarbeit	36201
Kämmerei	61101
Kalkulatorische Kosten	61101
Katastrophenschutz	12601
Kindertagesstätten	36503
Kinderspielplätze	36601
Kinder- und Jugenderholung	36201
Kirchen	35101/61101
Kläranlagen	53801
Kosten aus internen Leistungsbeziehungen	61101
Kultur- und Vereinsförderung (außer Sport)	28102
Liegenschaften	52103
Magistrat	11104
Mehrgenerationenhaus Hümme	57301



Mehrzweckhallen	57301
Museum	25201
Musikschule	28102
Öffentliches Grün und Wasserläufe	55101
ÖPNV	54701
Ordnungs- und Einwohnermeldeamt	12201/12204
Ordnungsangelegenheiten	12201
Ortsbeiräte	11104
Parkhaus Neustadt/Elisabethstraße	54101
Park- und Gartenanlagen	55101
Personalamt	11107
Personalrat	11104
Personalentwicklung und -service	11107
Personenstand	12204
Räumliche Planung und Entwicklung, Geoinformation	51103
Schiedsman	12201
Schießstände	42402
Schuldendienst	61101
Schulsozialarbeit	36201
Schutzhütten	57301
Soziale Einrichtungen	35101
Sozialhilfe und Soziale Leistungen	35101
Sportförderung	42101
Sportplätze	42402
Sportstätten und Sportanlagen	42402
Staatsangehörigkeitsangelegenheiten	12204
Stadtbücherei	27201
Stadtbus	54701
Stadtentwässerung	53801
Stadthalle Hofgeismar	57301
Städtepartnerschaften	11104
Städtische Gremien	11104
Stadtkasse	61101
Stadtmuseum	25201

Stadtverordnetenversammlung	11104
Stadtwald	55501
Standesamt	12204
Steuern, allgem. Zuweisungen	61101
Steueramt	61101
Straßenbeleuchtung	54101
Straßenreinigung	54501
Straßenverkehrsbehörde	12201
Theater, Konzerte, Musikpflege	28102
THW	12601
Tourismusbüro	57101
Turnhallen	42402
Übergemeindlicher Gefahrgutbezirk	12202
Unbebaute Grundstücke	52103
Veranstaltungsbühne	28102
Verkehrsflächen und –anlagen, Straßenreinigung	54101
Verwaltung der Sozialhilfe	35101
Verwaltung kultureller Angelegenheiten	28102
Wahlen	12102
Waldschwimmbad Kelze	42401
Wasserläufe - Wasserbau	55101
Wirtschaftsförderung und Tourismus	57101
Zentraler Service einschl. Organisation	11107
Zuschüsse freier Träger	36503

Letzte Überarbeitung 12/2019